









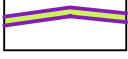

KYSELKA


územní plán
Změna č.1

Radošov

Kyselka

LEGENDA:

-  hranice zastavěného území stanovená ke dni 1.11.2017
-  hranice předpokládaného záboru
-  orná půda
-  TTP
-  zahrady, sady
-  ostatní
-  hranice BPEJ
-  55.13.01 III. hodnota BPEJ a tř.ochrany
-  21 BV čísla lokalit záboru s funkční náplní
-  lokalita navrácená do zpf

Záznam o účinnosti Změna č.1 Územního plánu Kyselka		
Správní orgán: Zastupitelstvo obce Kyselka	Datum nabytí účinnosti:	
Jméno a příjmení oprávněné osoby pořizovatele: Ing. arch. Irena Václavíčková vedoucí odd. územního plánování, odbor ÚÚPaSÚ Magistrátu města Karlovy Vary	Otisk úředního razítka: 	Podpis oprávněné osoby: podpis

paré č. 1	
územní plán Změna č.1	ODŮVODNĚNÍ KYSELKA
projektant: Ing.arch.Ivan Štros	IČO: 1240 3725
specializace:	
Výkres předpokládaných záborů půdního fondu	měřítko: 1 : 5 000 datum: listopad 2018
objednatel: OÚ Kyselka	
pořizovatel: MM Karlovy Vary	číslo výkresu: 03