








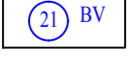
# KYSELKA

územní plán  
Změna č.1

Radošov

Kyselka

## LEGENDA:

-  hranice zastavěného území stanovená ke dni 1.11.2017
-  hranice předpokládaného záboru
-  TTP
-  zahrady, sady
-  ostatní
-  hranice BPEJ
-  hodnota BPEJ a tř.ochrany
-  čísla lokalit záboru s funkční náplní

paré č. 1

územní plán  
Změna č.1

ODŮVODNĚNÍ

KYSELKA

projektant: Ing.arch.Ivan Štros

IČO: 1240 3725

specializace:

Výkres předpokládaných  
záborů půdního fondu

měřítko: 1 : 5 000

datum: leden 2018

objednatel: OÚ Kyselka

pořizovatel: MM Karlovy Vary

číslo výkresu: 03

ová Kyselka